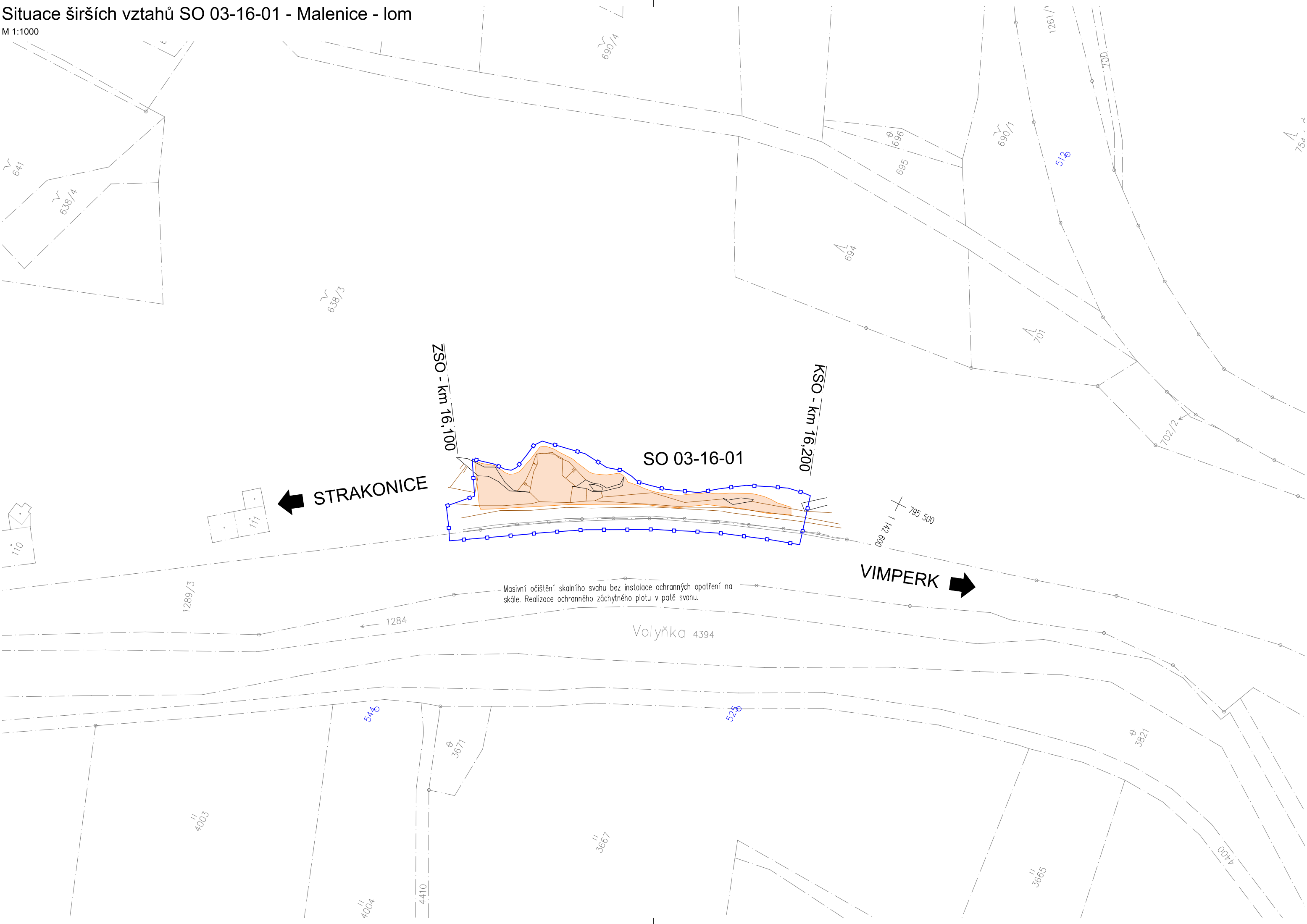


Situace širších vztahů SO 03-16-01 - Malenice - lom

M 1:1000



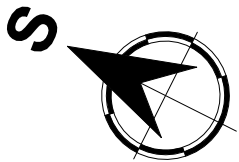
LEGENDA:

- Plocha dotčená sanačními pracemi
- Obvod stavby - hranice řešeného území
- Hranice pozemků katastru nemovitostí

SEZNAM ZKRATEK:

ZSO.....Začátek stavebního objektu
KSO.....Konec stavebního objektu

POZEMKY PŘÍMO DOTČENÉ STAVBOU			
pozemek par. č.	katastrální území	celková plocha pozemku dle KN	vlastníci, jiní oprávnění dle katastru nemovitostí
		m²	
638/3	Černětice	65 963	ERB invest s.r.o.
1289/3	Černětice	32 162	Správa železnic, s.o.




Souřadnicový systém JTSK, Výškový systém Bpv



**SPRÁVA
ŽELEZNIC**

Investor:

Správa železnic, státní organizace
Dlážděná 1003/7
110 00 Praha 1

<p>Vypracoval: Ing. Stanislav Štábl</p> <p>Kraj: Jihočeský</p> <p>Investor: SŽ s.o.; Dlážděná 1003/7; 110 00 Praha 1</p>	<p>Zodp. projektant: Ing. Stanislav Štábl</p> <p>Traťový úsek/Obec: STRAKONICE - VOLARY</p>	<p>Kontroloval: Ing. Miroslav Rykl</p>	<div><div>TÝM DOPRAVNÍHO INŽENÝRSTVÍ s.r.o. <i>Renaissance of Quality</i></div></div>
<p>Akce: ZVÝŠENÍ STABILITY SKALNÍCH MASÍVŮ NA TRATI STRAKONICE-VOLARY, 1. STAVBA</p> <p>Objekt: SO 03-16-01 - Sanace skal v km 16,100 - 16,200 - Malenice - lom</p> <p>Část: Železniční spodek - sanace skalních svahů</p> <p>Obsah dokumentace: SITUACE ŠIRŠÍCH VZTAHŮ SO 03-16-01 - MALENICE - LOM</p>			<p>Formát 3xA4</p> <p>Datum 03/2020</p> <p>Účel DSP</p> <p>Č. zakázky 18/2018</p> <p>Změna Č. kopie</p> <p>Měřítko 1:1000</p> <p>Část dokumentace C.2</p> <p>Č. výkresu 3</p>
<p>POUŽITÍ DOKUMENTACE SE ŘÍDÍ PŘÍSLUŠNOU SMLOUVOU O DÍLO. KOPÍROVÁNÍ A ROZŠÍŘOVÁNÍ POUZE PO PÍSEMNÉM SOUHLASU ZPRACOVATELE ČÁSTI.</p>			